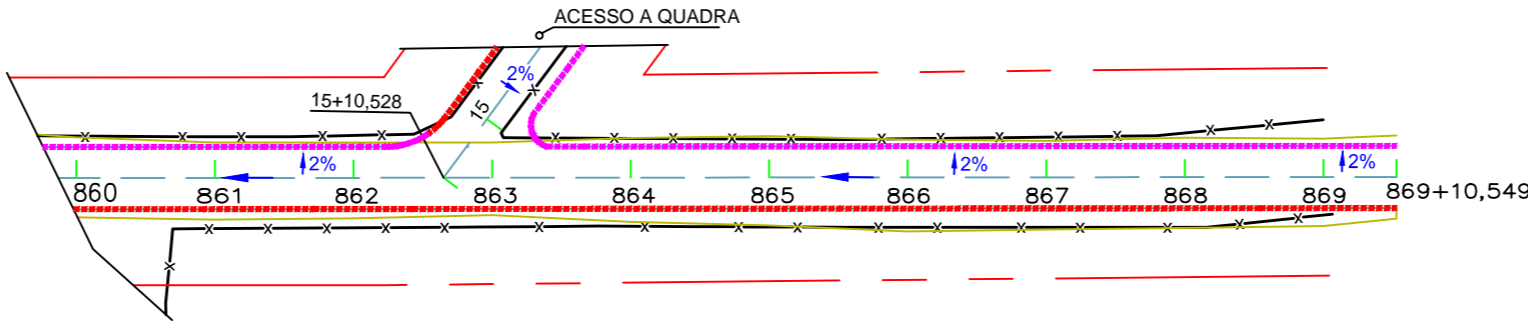
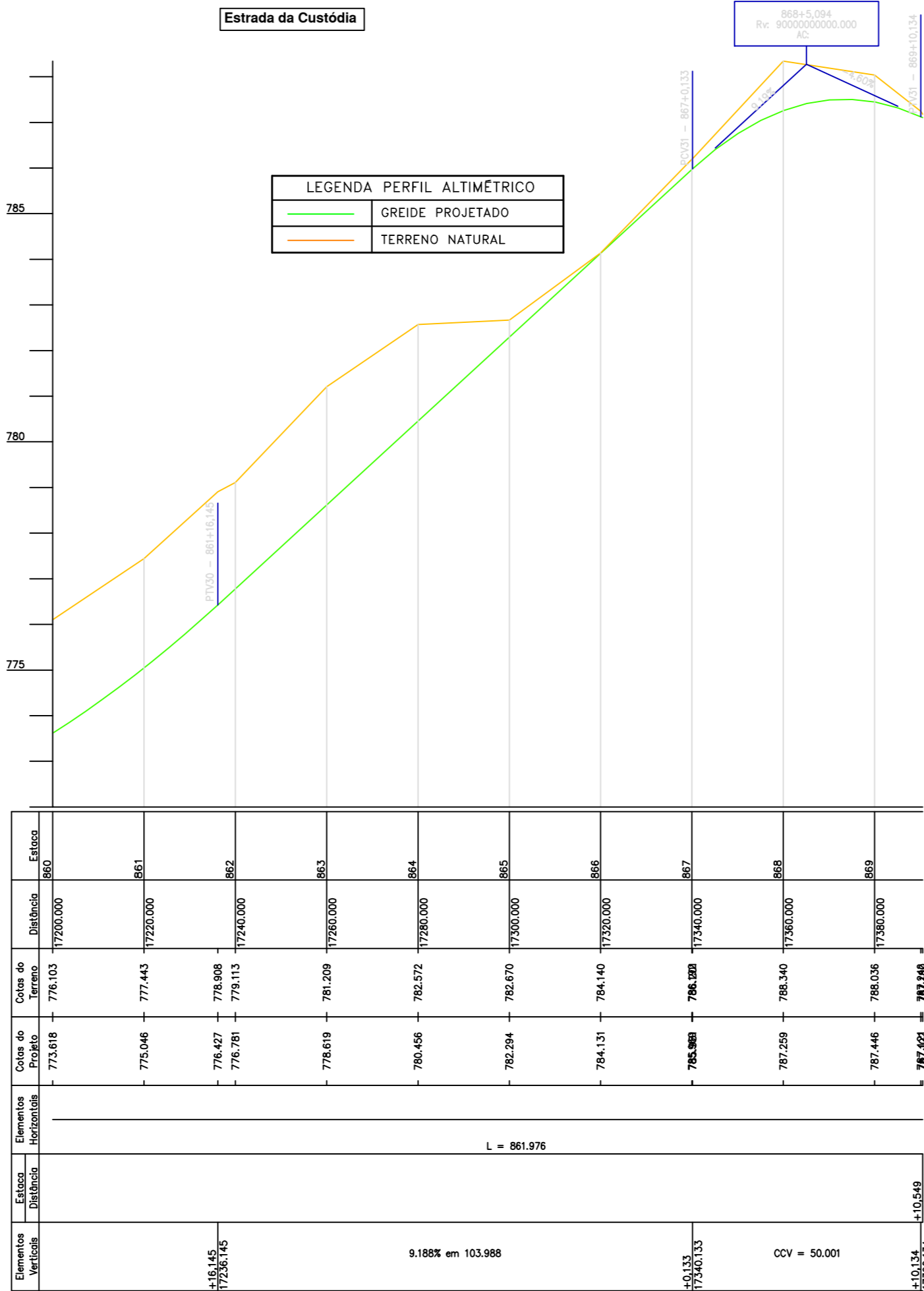




LEGENDA PROJETO GEOMÉTRICO	
	SAIA OFFSET
	ASFALTO PROJETADO
	MEIO FIO COM SARJETA
	MEIO SEM SARJETA
	BUEIRO DE 1000MM
	SAÍDA DÁGUA
	SENTIDO DA DRENAGEM
	FAIXA DE DOMÍNIO
	CONFRONTANTES
	CERCA EXISTENTE



<div><div><div>PREFEITURA DE</div><div>CATALÃO</div><div>Cidade que sonha e faz.</div></div><div><div>Marins Topografia</div></div></div>	<div>Conteúdo: Projeto Geométrico, Drenagem e Perfil Altimétrico</div> <div>Título: Concepção em Planta</div>	<div>Proprietário:</div> <div>Prefeitura Municipal de Catalão</div>	<div>Desenho:</div> <div>Hagamenon</div>	<div>Data:</div> <div>Janeiro/2024</div>	<div>Assinaturas:</div> <div><div></div><div>Proprietário:</div><div>Prefeitura Municipal de Catalão</div></div> <div><div></div><div>Resp. Técnico:</div><div>Engenheiro Gustavo Gonçalves da Costa</div><div>CREA 1020617675/D-GO</div></div>	observação e outros:	Aprovação:
	<div>Local:</div> <div>Obs: A Obra Inicia-se na Comunidade Camponesa Cisterna e Segue Até o Centro Comunitário da Custódia, Zona Rural de Catalão - GO</div>	<div>Cidade:</div> <div>Catalão - GO</div>	<div>Escalas:</div> <div>1/1000</div>				
		<div>Bairro:</div> <div>Centro</div>	<div>Folha:</div> <div>26/26</div>				